

Jagst-Erlebnistour 9.7.2015

← 65,5 km | ⌚ 5:03 Std. | ↗ 456 m | ↘ 446 m | Schwierigkeit -



Jagst-Erlebnistour 9.7.2015

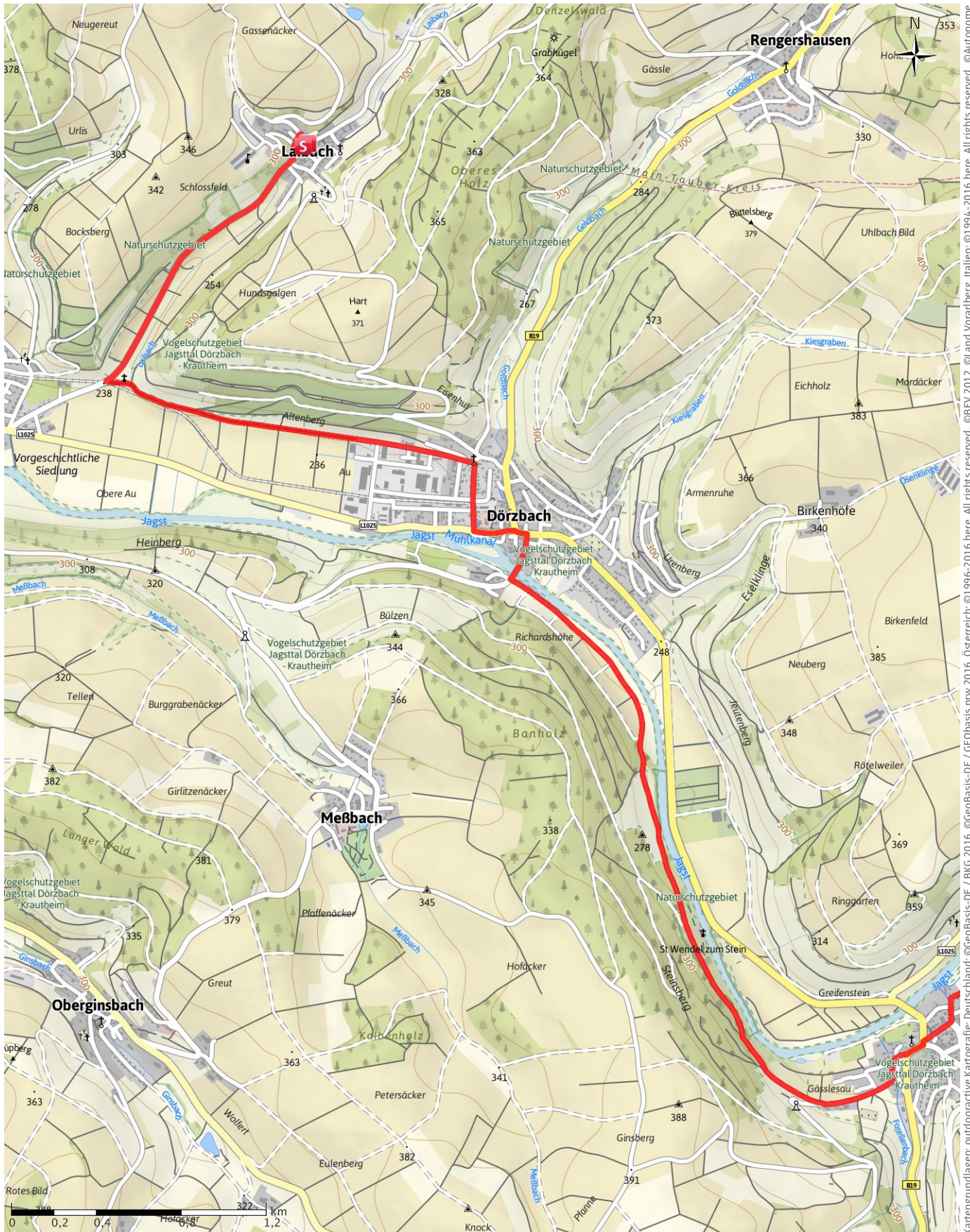
→ 65,5 km

🕒 5:03 Std.

🏔️ 456 m

🏔️ 446 m

Schwierigkeit -



Kartengrundlagen: outdooractive Kartografie; Deutschland: ©GeoBasis-DE / BKG 2016, ©GeoBasis-DE / GeoBasis.mw 2016, Österreich: ©1996-2016 here. All rights reserved., ©Autonome Provinz Bozen – Südtirol – Abteilung Natur, Landschaft und Raumentwicklung, Schweiz: Geodata @swisstopo

Jagst-Erlebnistour 9.7.2015

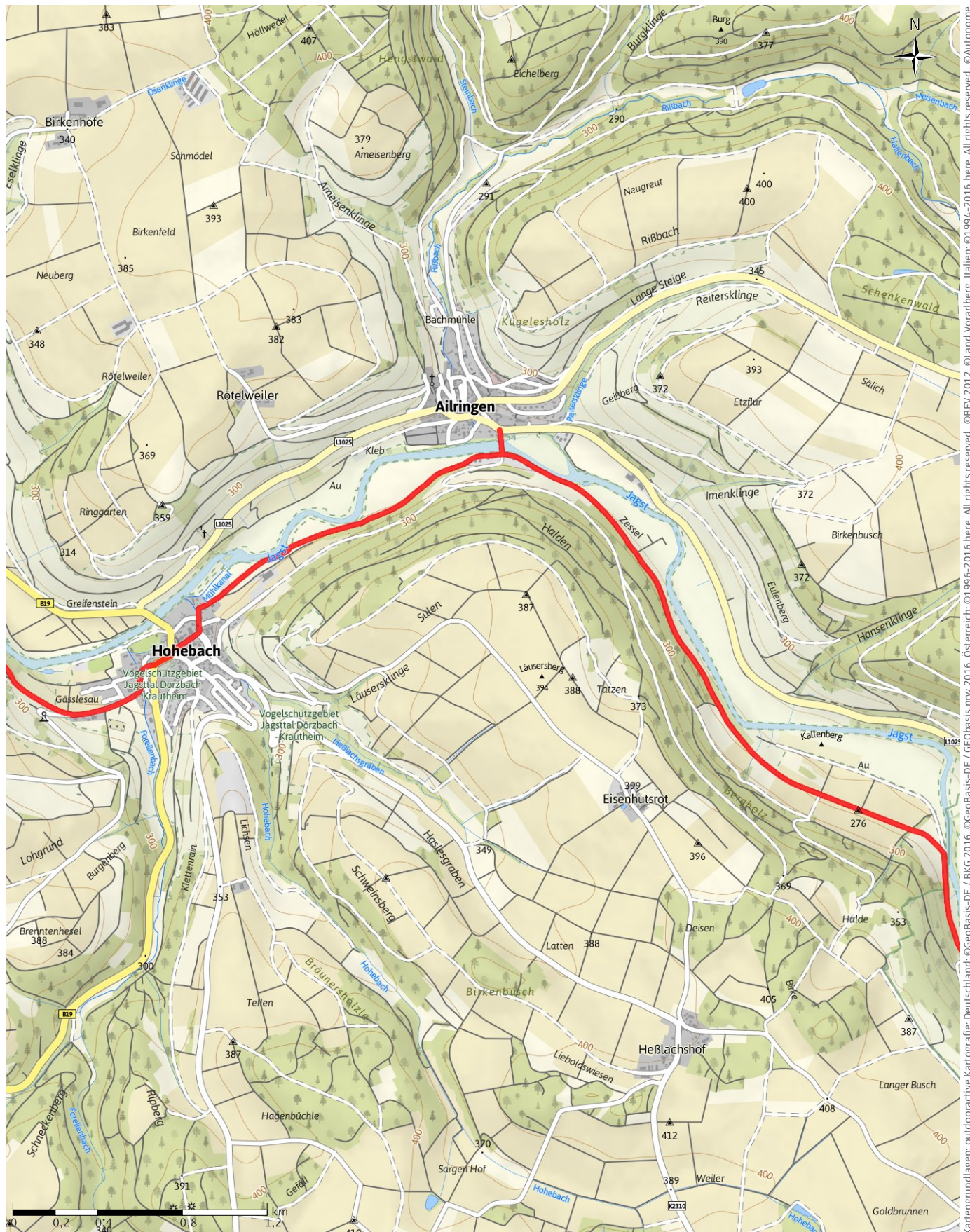
→ 65,5 km

🕒 5:03 Std.

▲ 456 m

▼ 446 m

Schwierigkeit -



Kartengrundlagen: outdooractive Kartografie; Deutschland: ©GeoBasis-DE / GEObasis-DE; Österreich: ©1996-2016 here. All rights reserved., ©BEV 2012, ©Land Vorarlberg, Italien: ©1994-2016 here. All rights reserved., ©Autonome Provinz Bozen - Südtirol - Abteilung Natur, Landschaft und Raumentwicklung, Schweiz: Geodata ©swisstopo

Jagst-Erlebnistour 9.7.2015

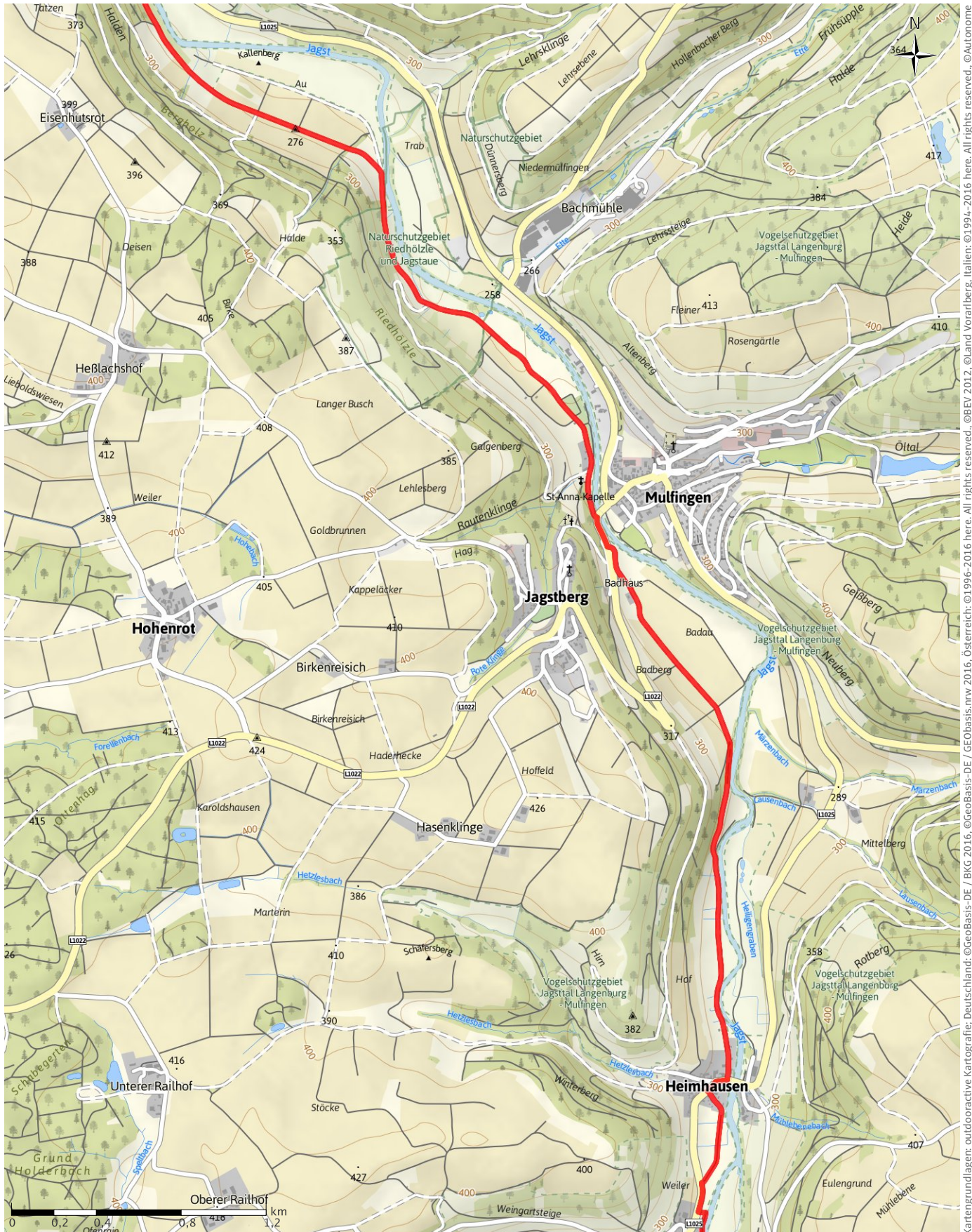
← 65,5 km

🕒 5:03 Std.

⬆️ 456 m

⬆️ 446 m

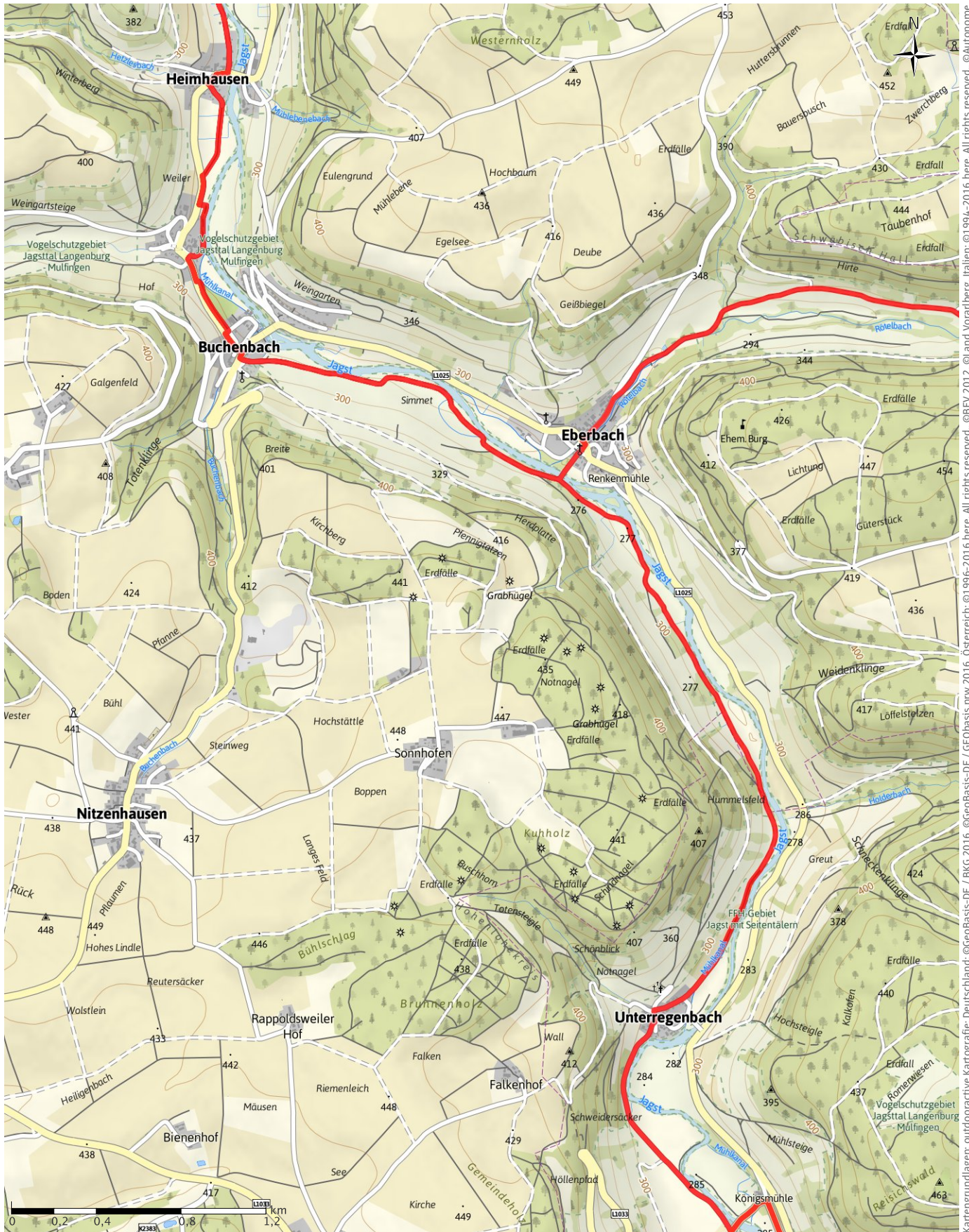
Schwierigkeit -



Kartengrundlagen: outdooractive Kartografie; Deutschland: ©GeoBasis-DE / BKG 2016, ©GeoBasis-DE / GEObasis.mw 2016, Österreich: ©1996-2016 here. All rights reserved., ©BEV 2012, ©Land Vorarlberg, Italien: ©1994-2016 here. All rights reserved., ©Autonome Provinz Bozen – Südtirol – Abteilung Natur, Landschaft und Raumentwicklung, Schweiz: Geodata ©swisstopo

Jagst-Erlebnistour 9.7.2015

→ 65,5 km | ⌚ 5:03 Std. | 🏔️ 456 m | 🏔️ 446 m | Schwierigkeit -



Kartengrundlagen: outdooractive Kartografie; Deutschland: ©GeoBasis-DE / BKG 2016, ©GeoBasis-DE / GEObasis.mw 2016, Österreich: ©1996-2016 here. All rights reserved., ©Autonome Provinz Bozen – Südtirol – Abteilung Natur, Landschaft und Raumentwicklung, Schweiz: Geodata ©swisstopo

Jagst-Erlebnistour 9.7.2015

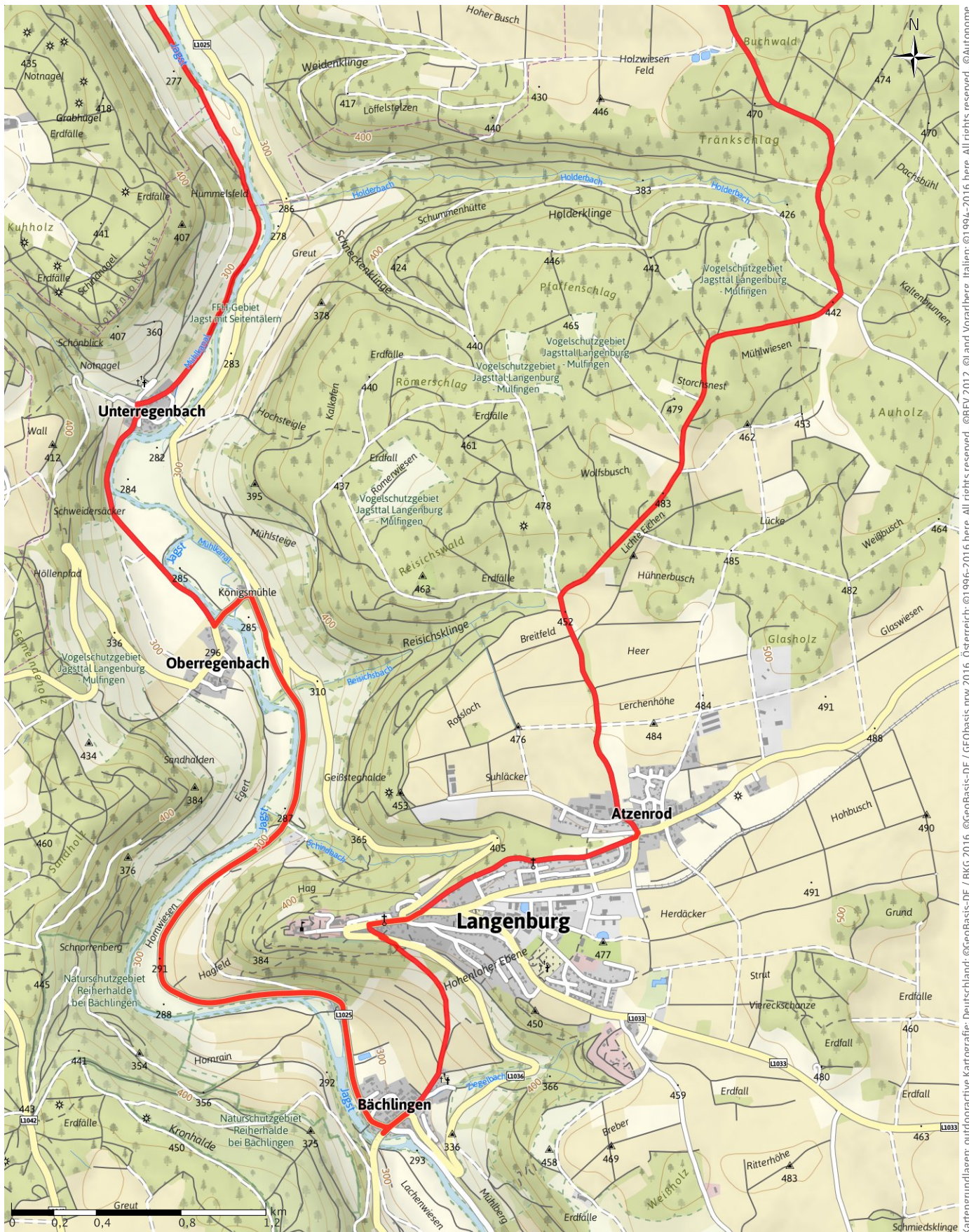
65,5 km

5:03 Std.

456 m

446 m

Schwierigkeit -



©Land Vorarlberg, Italien: ©1994-2016 here. All rights reserved., ©Autonomie
 Kartengrundlagen: outdooractive Kartografie; Deutschland: ©GeoBasis-DE / BKG 2016, ©GeoBasis-DE / GEObasis.mw 2016, Österreich: ©1996-2016 here. All rights reserved., ©BEV 2012, ©BEV 2012, ©Land Vorarlberg, Italien: ©1994-2016 here. All rights reserved., ©Autonomie
 Provinz Bozen – Südtirol – Abteilung Natur, Landschaft und Raumentwicklung, Schweiz: Geodata @swisstopo

Jagst-Erlebnistour 9.7.2015

↔ 65,5 km

🕒 5:03 Std.

⬆️ 456 m

⬆️ 446 m

Schwierigkeit -



©Land Vorarlberg, Italien: ©1994-2016 here. All rights reserved., ©Autonomie
Kartengrundlagen: outdooractive Kartografie; Deutschland: ©GeoBasis-DE / GEObasis.mw 2016, Österreich: ©1996-2016 here. All rights reserved., ©BEV 2012, ©BEV 2012, ©Land Vorarlberg, Italien: ©1994-2016 here. All rights reserved., ©Autonomie
Provinz Bozen – Südtirol – Abteilung Natur, Landschaft und Raumentwicklung, Schweiz: Geodata ©swisstopo

Jagst-Erlebnistour 9.7.2015

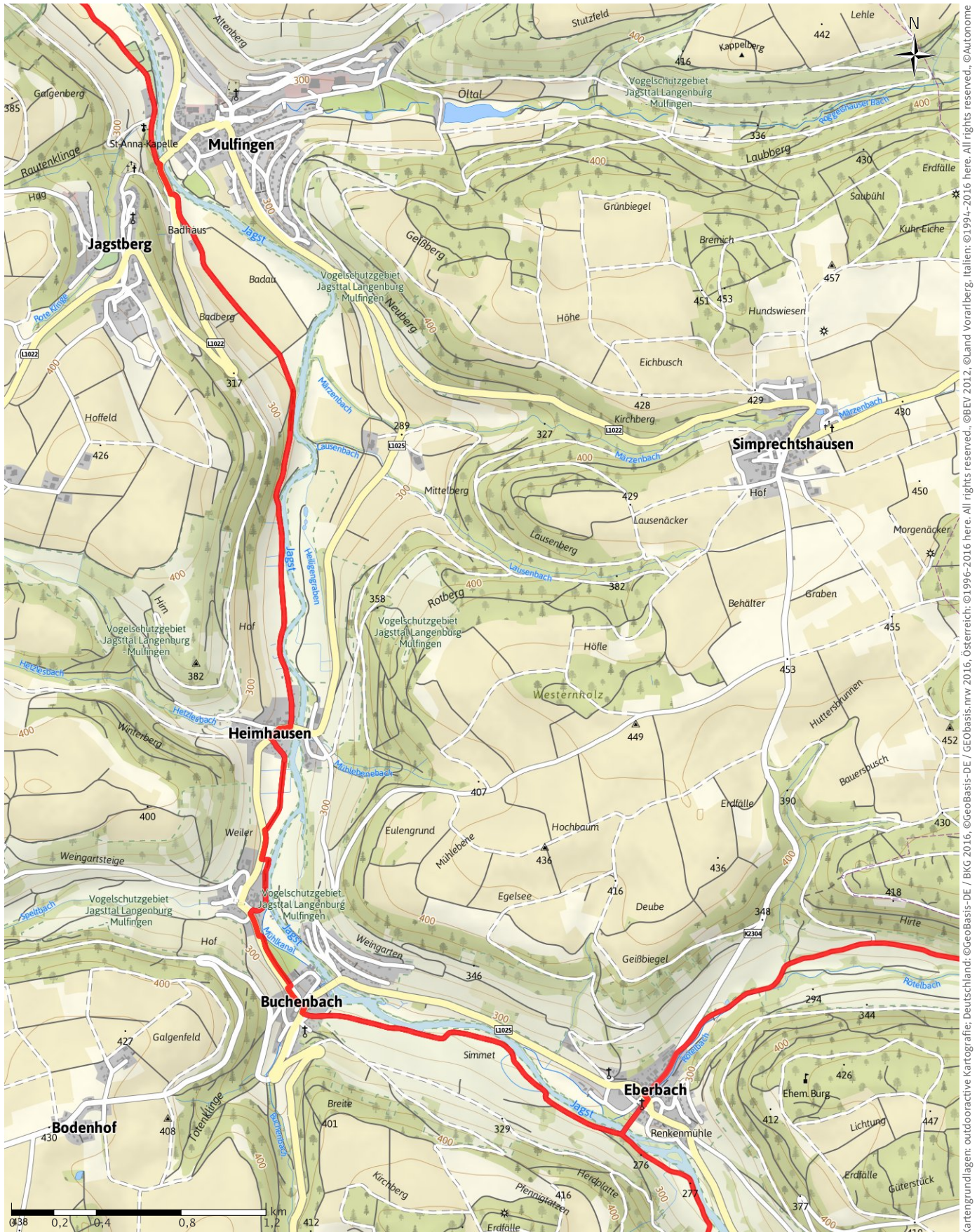
← 65,5 km

🕒 5:03 Std.

🏔 456 m

🏔 446 m

Schwierigkeit -



Kartengrundlagen: outdooractive Kartografie; Deutschland: ©GeoBasis-DE / BKG 2016, ©GeoBasis-DE / GEObasis.mw 2016, Österreich: ©1996-2016 here. All rights reserved., ©BEV 2012, ©Land Vorarlberg, Italien: ©1994-2016 here. All rights reserved., ©Autonome Provinz Bozen – Südtirol – Abteilung Natur, Landschaft und Raumentwicklung, Schweiz: Geodata ©swisstopo

Jagst-Erlebnistour 9.7.2015

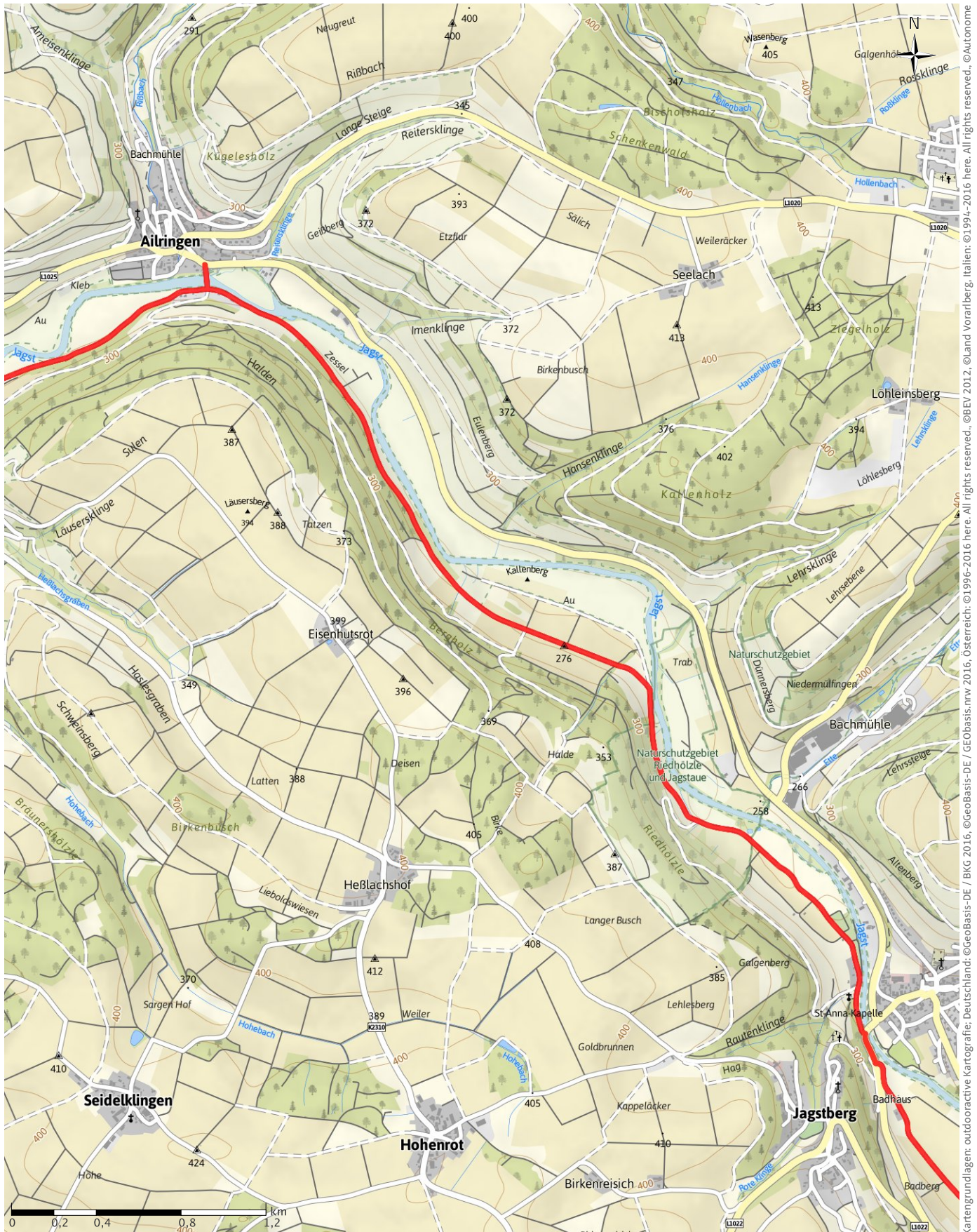
← 65,5 km

🕒 5:03 Std.

⬆️ 456 m

⬆️ 446 m

Schwierigkeit -



Kartengrundlagen: outdooractive Kartografie; Deutschland: ©GeoBasis-DE / BKG 2016, ©GeoBasis-DE / GEObasis.mw 2016, Österreich: ©1996-2016 here. All rights reserved., ©Autonome Provinz Bozen – Südtirol – Abteilung Natur, Landschaft und Raumentwicklung, Schweiz: Geodata ©swisstopo

Jagst-Erlebnistour 9.7.2015

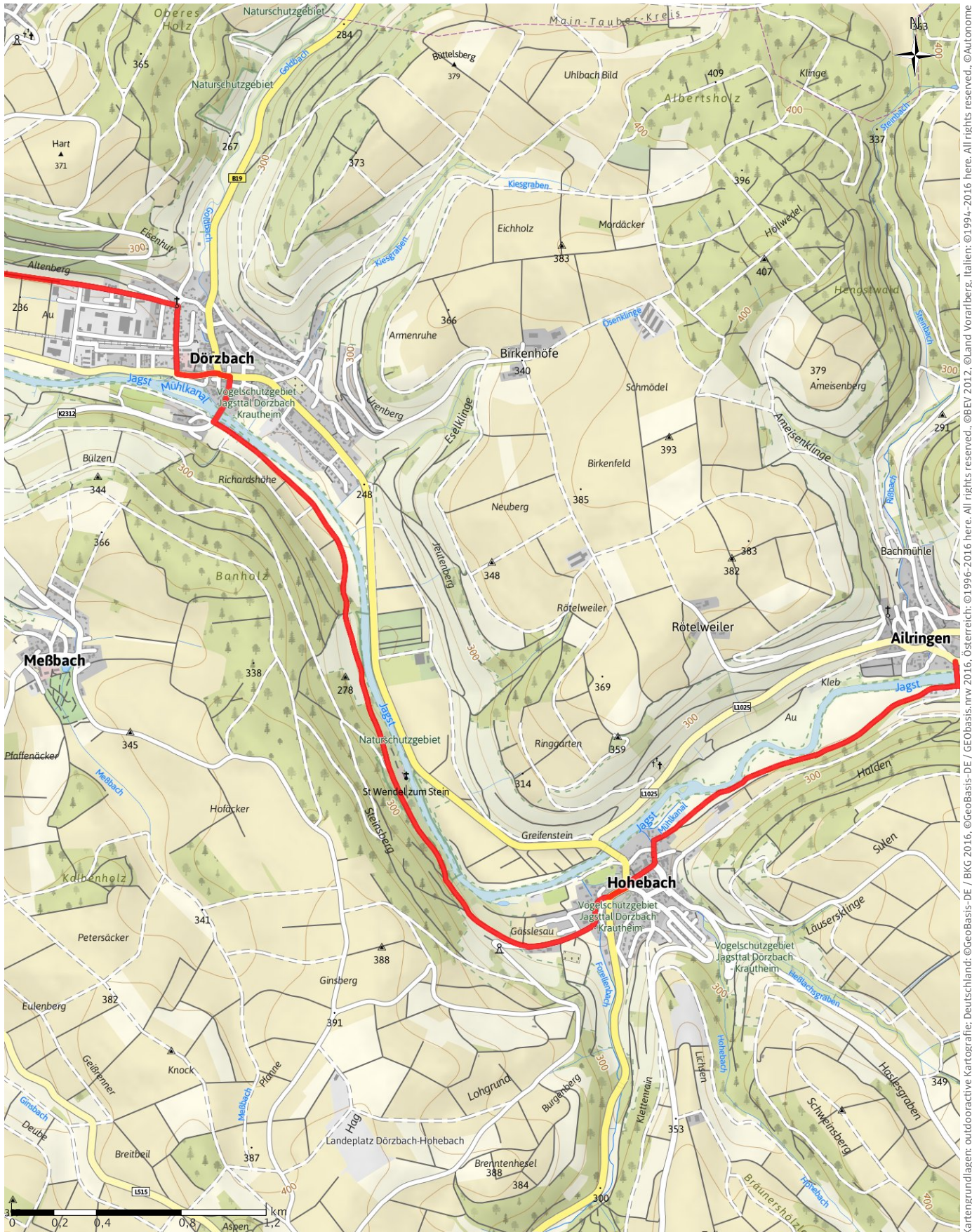
← 65,5 km

🕒 5:03 Std.

⬆️ 456 m

⬆️ 446 m

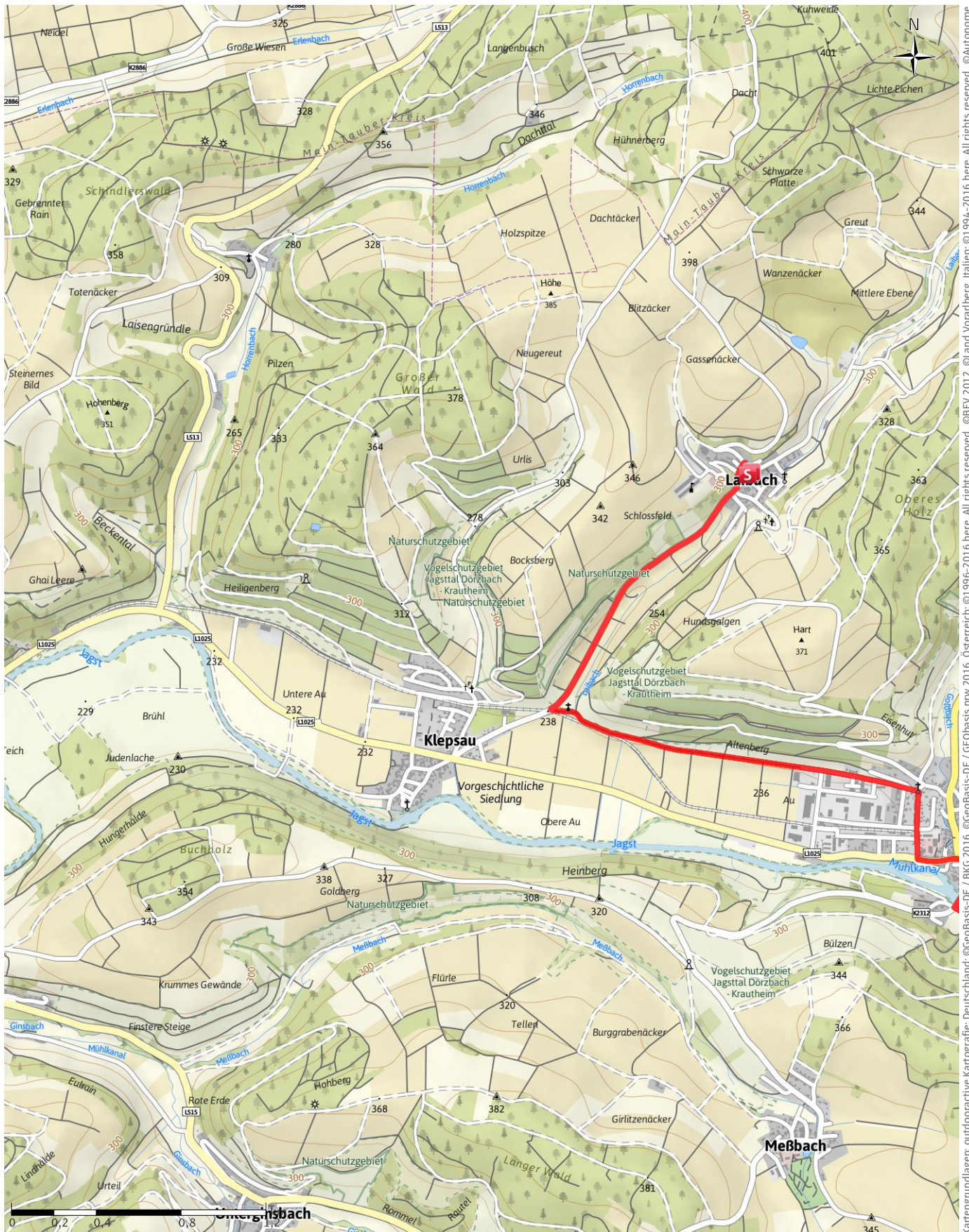
Schwierigkeit -



Kartengrundlagen: outdooractive Kartografie; Deutschland: ©GeoBasis-DE / BKG 2016, ©GeoBasis-DE / GEObasis.mw 2016, ©Österreich: ©1996-2016 here. All rights reserved., ©BEV 2012, ©Land Vorarlberg, Italien: ©1994-2016 here. All rights reserved., ©Autonome Provinz Bozen – Südtirol – Abteilung Natur, Landschaft und Raumentwicklung, Schweiz: Geodata ©swisstopo

Jagst-Erlebnistour 9.7.2015

↔ 65,5 km | ⌚ 5:03 Std. | 🏔️ 456 m | 🏔️ 446 m | Schwierigkeit -



Kartengrundlagen: outdooractive Kartografie; Deutschland: ©GeoBasis-DE / BKG 2016, ©GeoBasis-mw 2016, Österreich: ©1996-2016 here. All rights reserved., ©BEV 2012, ©Land Vorarlberg, Italien: ©1994-2016 here. All rights reserved., ©Autonome Provinz Bozen – Südtirol – Abteilung Natur, Landschaft und Raumentwicklung, Schweiz: Geodata ©swisstopo