

# Jagst-Erlebnistour 9.7.2015

↔ 45,8 km | ⌚ 3:19 Std. | ↗ 183 m | ↘ 189 m | Schwierigkeit -



Kartengrundlagen: outdooractive Kartografie; Deutschland: ©GeoBasis-DE / BKG 2016, ©GeoBasis-DE / GeoBasis.nrw 2016, Österreich: ©1996-2016 here, All rights reserved., ©BEV 2012, ©Land Vorarlberg, Italien: ©1994-2016 here, All rights reserved., ©Autonome Provinz Bozen – Südtirol – Abteilung Natur, Landschaft und Raumentwicklung, Schweiz: Geodata @swisstopo

# Jagst-Erlebnistour 9.7.2015

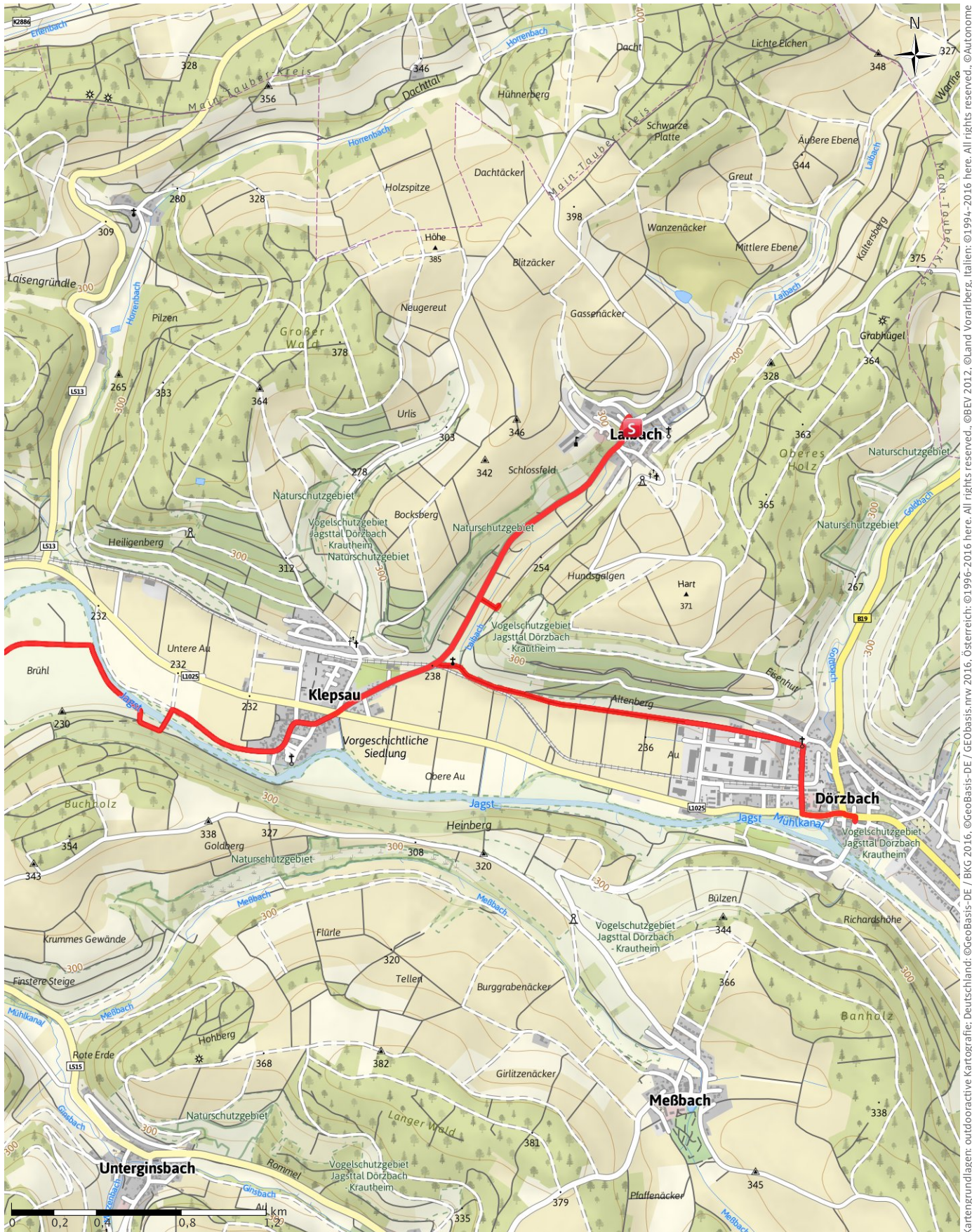
→ 45,8 km

🕒 3:19 Std.

▲ 183 m

▼ 189 m

Schwierigkeit -



Kartengrundlagen: outdooractive Kartografie; Deutschland: ©GeoBasis-DE / BKG 2016, ©GeoBasis-DE / GeoBasis.mrw 2016, Österreich: ©1996-2016 here. All rights reserved., ©BEV 2012, ©Land Vorarlberg, Italien: ©1994-2016 here. All rights reserved., ©Autonome Provinz Bozen – Südtirol – Abteilung Natur, Landschaft und Raumentwicklung, Schweiz: Geodata ©swisstopo

# Jagst-Erlebnistour 9.7.2015

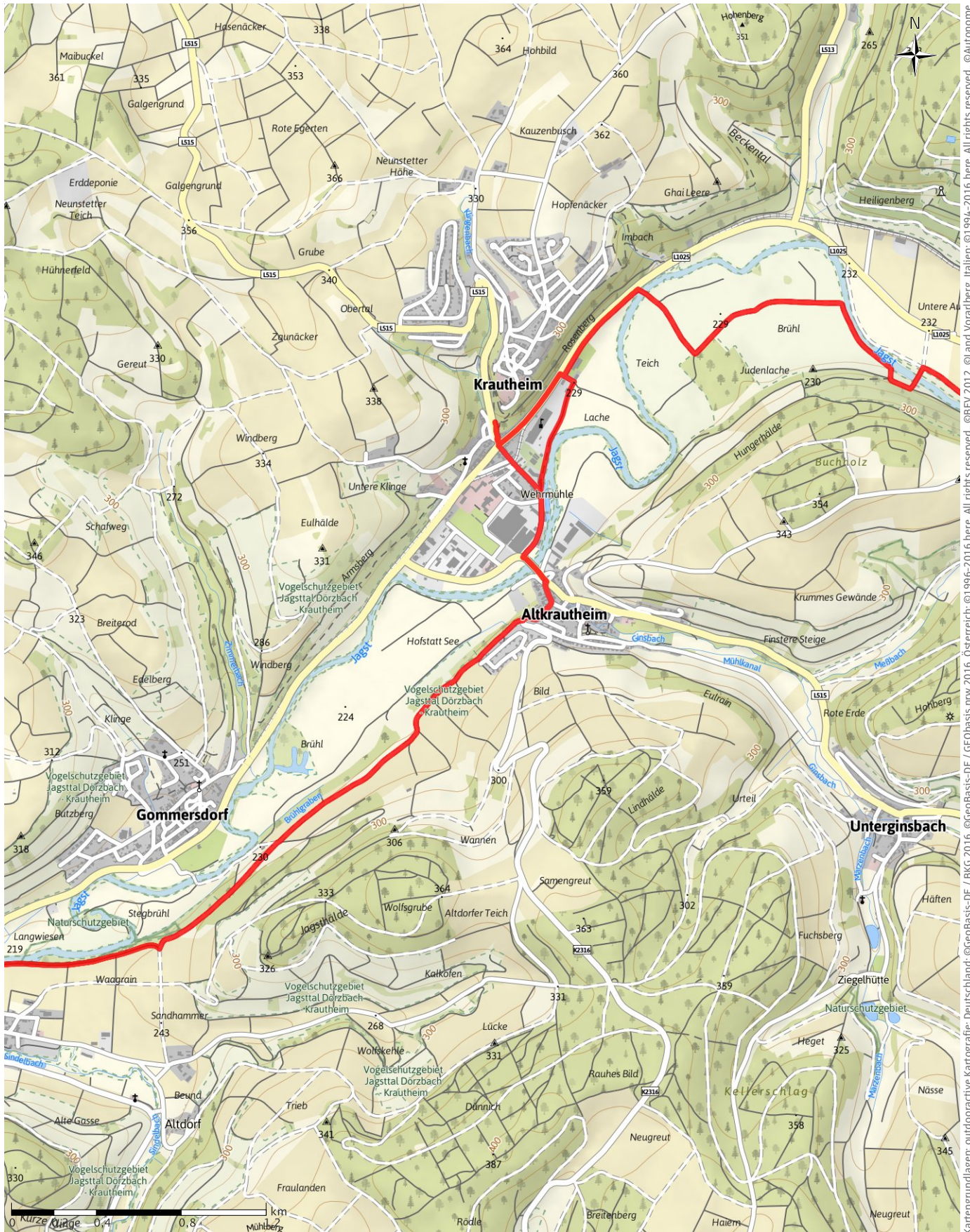
← 45,8 km

🕒 3:19 Std.

▲ 183 m

▼ 189 m

Schwierigkeit -



Kartengrundlagen: outdooractive Kartografie; Deutschland: ©GeoBasis-DE / BKG 2016, ©GeoBasis-DE / GEObasis.mw 2016, Österreich: ©1996-2016 here. All rights reserved., ©BEV 2012, ©Land Vorarlberg, Italien: ©1994-2016 here. All rights reserved., ©Autonome Provinz Bozen – Südtirol – Abteilung Natur, Landschaft und Raumentwicklung, Schweiz: Geodata ©swisstopo

# Jagst-Erlebnistour 9.7.2015

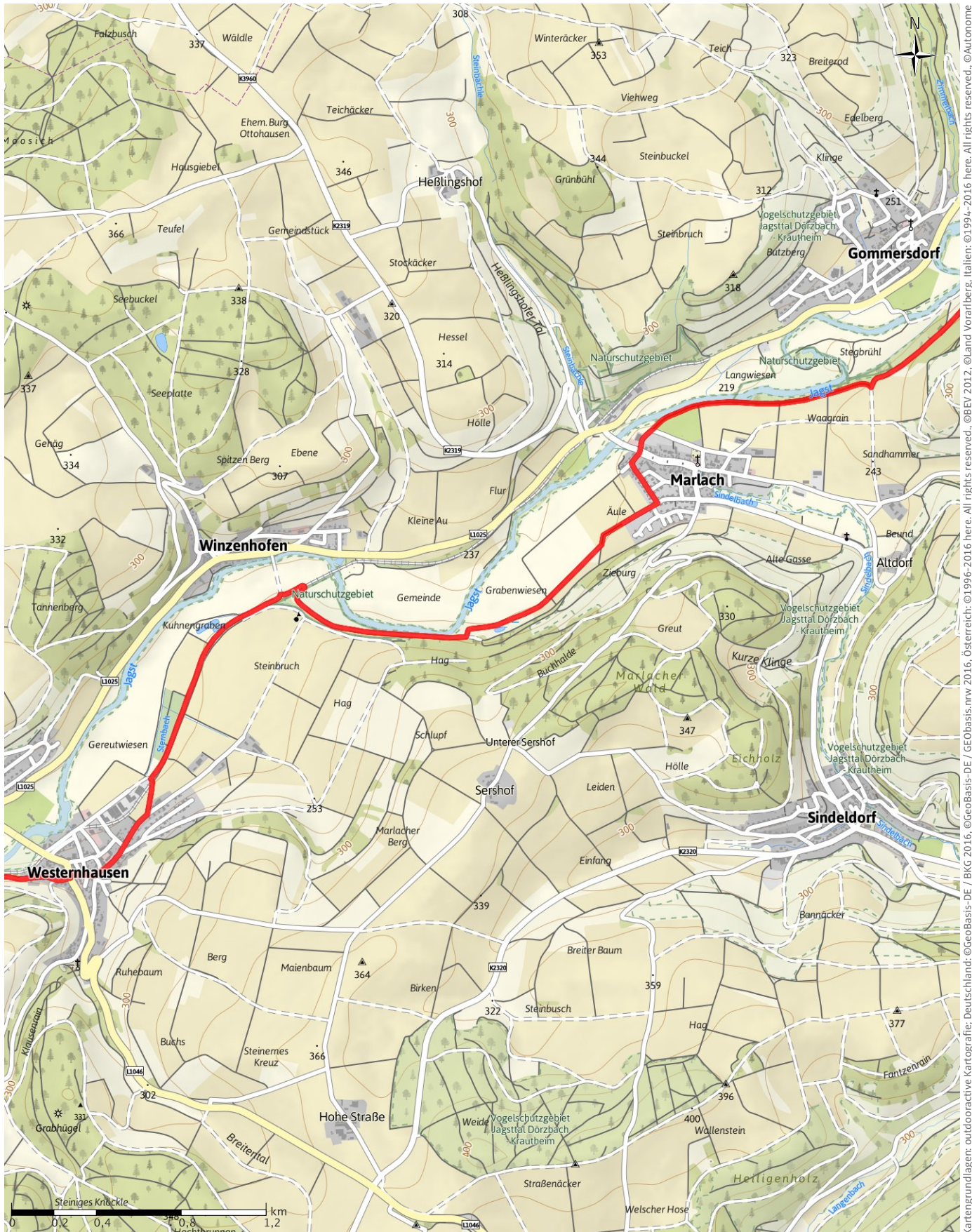
→ 45,8 km

🕒 3:19 Std.

▲ 183 m

▼ 189 m

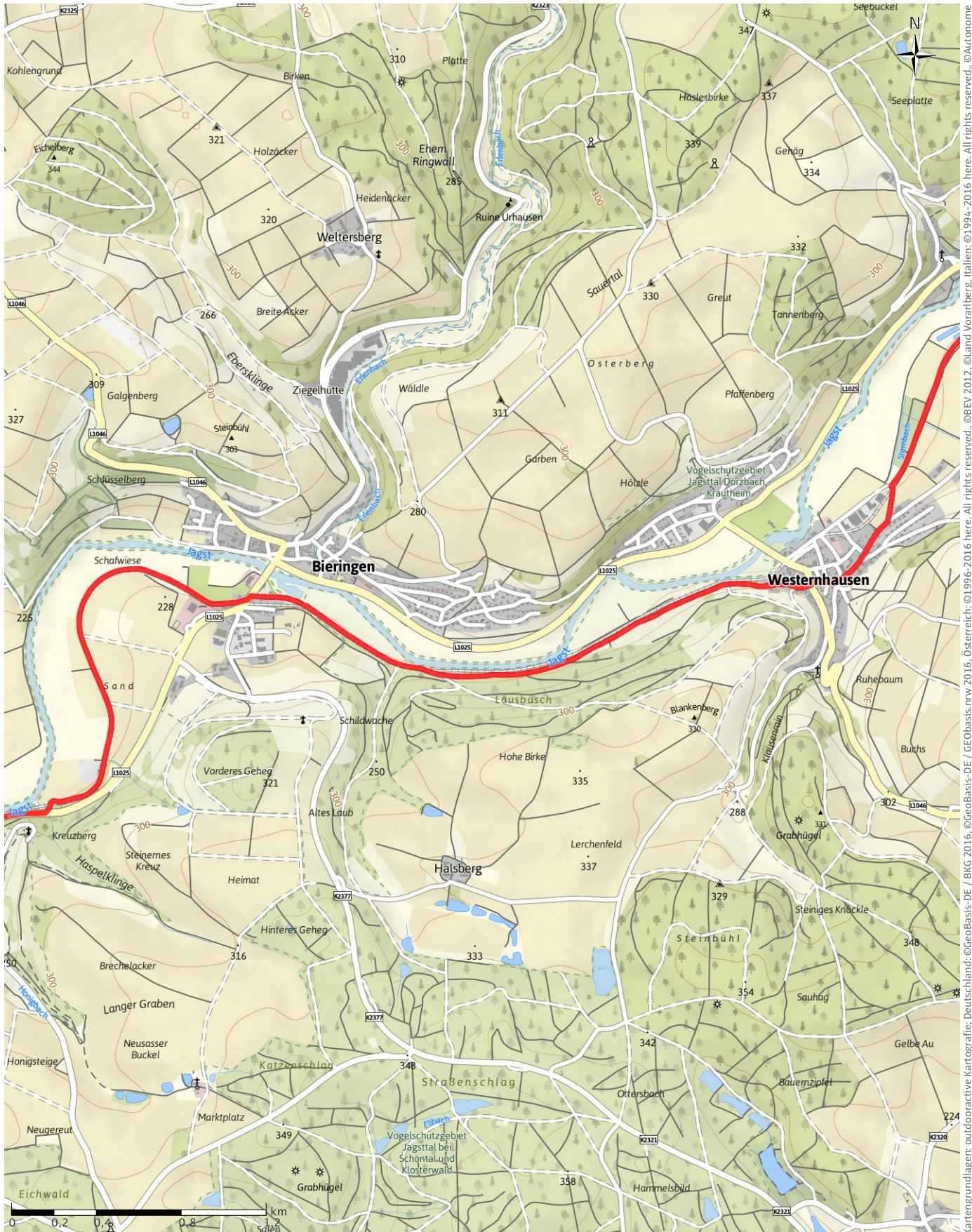
Schwierigkeit -



Kartengrundlagen: outdooractive Kartografie; Deutschland: ©GeoBasis-DE / BKG 2016, ©GeoBasis-DE / GeoBasis.mw 2016, Österreich: ©1996-2016 here. All rights reserved., ©BEV 2012, ©Land Vorarlberg, Italien: ©1994-2016 here. All rights reserved., ©Autonome Provinz Bozen – Südtirol – Abteilung Natur, Landschaft und Raumentwicklung, Schweiz: Geodata @swisstopo

# Jagst-Erlebnistour 9.7.2015

↔ 45,8 km | ⌚ 3:19 Std. | ▲ 183 m | ▼ 189 m | Schwierigkeit -



Kartengrundlagen: outdooractive Kartografie; Deutschland: ©GeoBasis-DE / BKG 2016, ©GeoBasis-DE / GEObasis.mw 2016, Österreich: ©1996-2016 here. All rights reserved., ©BEV 2012, ©Land Vorarlberg, Italien: ©1994-2016 here. All rights reserved., ©Autonome Provinz Bozen – Südtirol – Abteilung Natur, Landschaft und Raumentwicklung, Schweiz: Geodata @swisstopo

# Jagst-Erlebnistour 9.7.2015

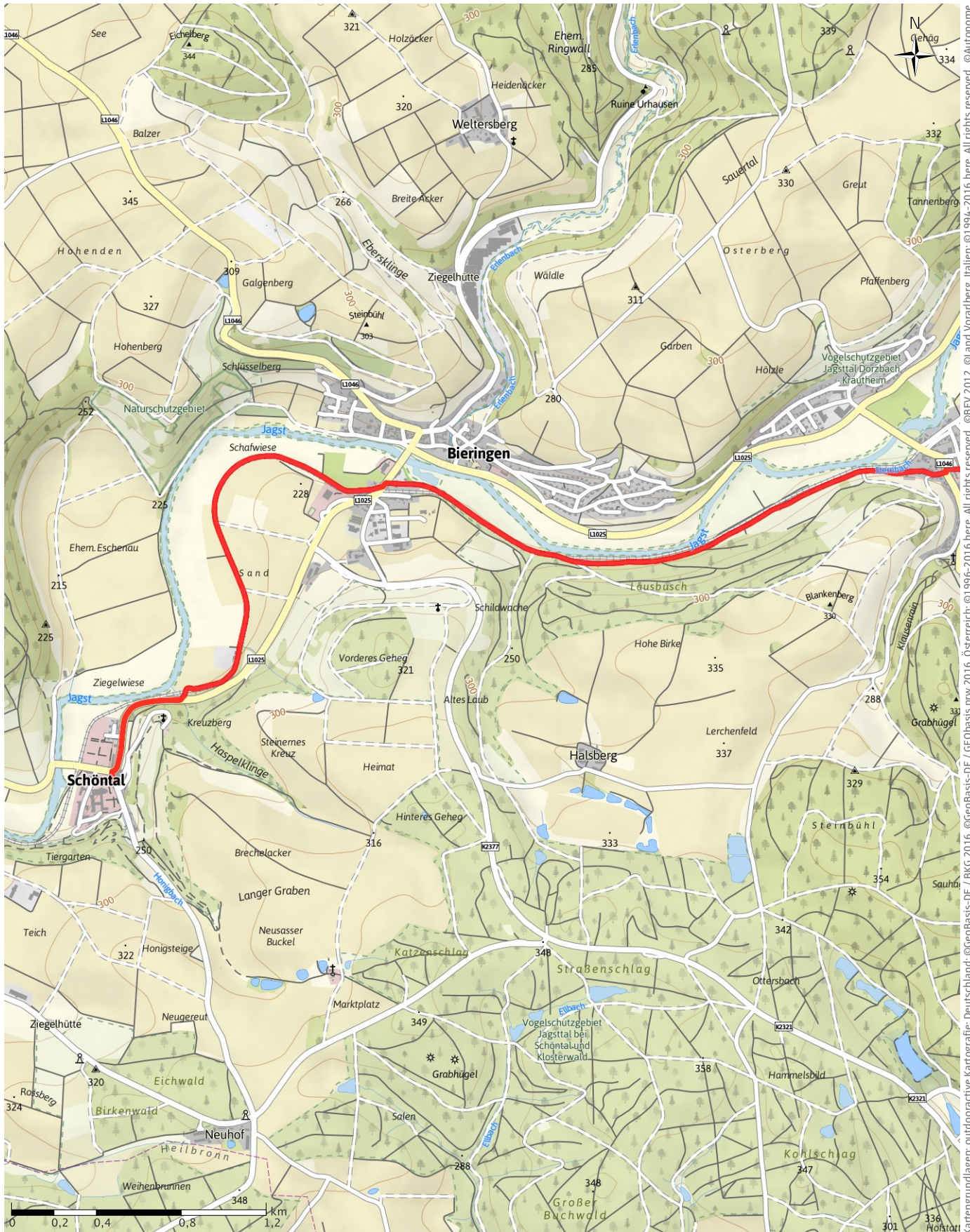
← 45,8 km

🕒 3:19 Std.

▲ 183 m

▼ 189 m

Schwierigkeit -



Provinc Bozen – Südtirol – Abteilung Natur, Landschaft und Raumentwicklung, Schweiz ©swisstopo Kartengrundlagen: outdooractive Kartografie; Deutschland: ©GeoBasis-DE / BKG 2016, ©GeoBasis-DE / GEObasis.mw 2016, Österreich: ©1996-2016 here. All rights reserved., ©1994-2016 here. All rights reserved., ©Autonome

# Jagst-Erlebnistour 9.7.2015

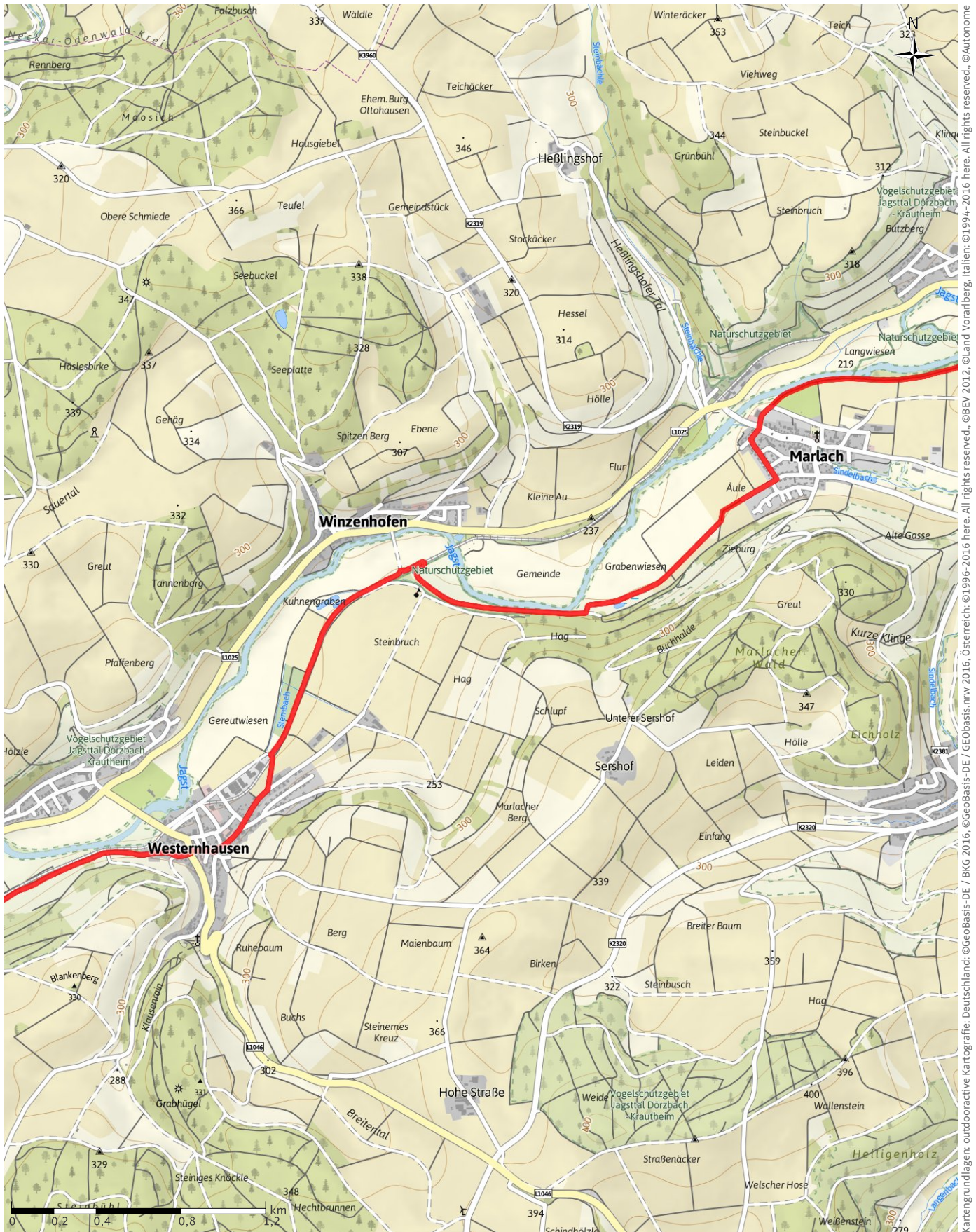
← 45,8 km

🕒 3:19 Std.

▲ 183 m

▼ 189 m

Schwierigkeit -



Kartengrundlagen: outdooractive Kartografie; Deutschland: ©GeoBasis-DE / BKG 2016, ©GeoBasis-DE / GeoBasis.mw 2016, Österreich: ©1996-2016 here. All rights reserved., ©BEV 2012, ©BEV 2012, ©Land Vorarlberg, Italien: ©1994-2016 here. All rights reserved., ©Autonome Provinz Bozen – Südtirol – Abteilung Natur, Landschaft und Raumentwicklung, Schweiz: Geodata ©swisstopo

# Jagst-Erlebnistour 9.7.2015

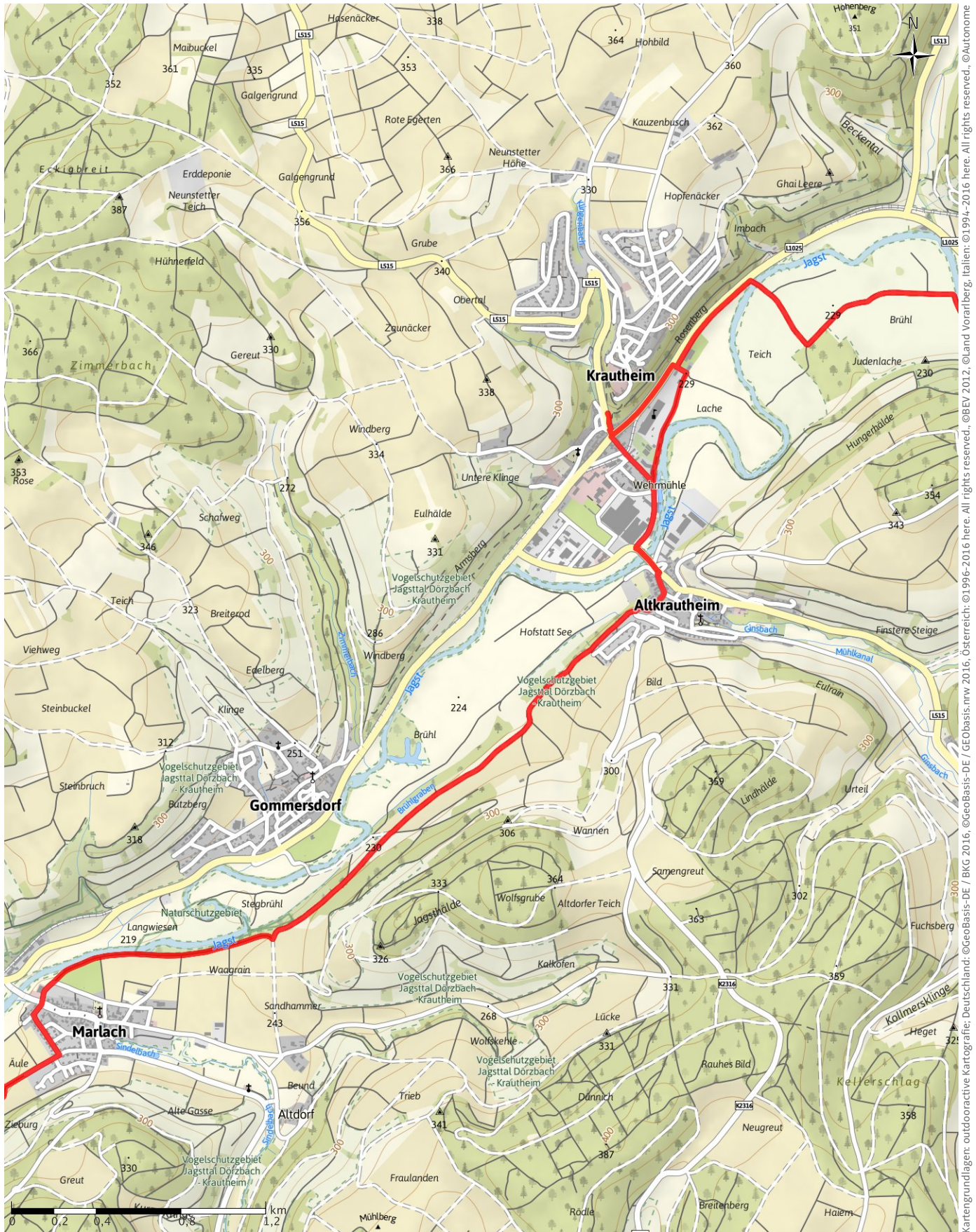
→ 45,8 km

🕒 3:19 Std.

▲ 183 m

▼ 189 m

Schwierigkeit -



Kartengrundlagen: outdooractive Kartografie; Deutschland: ©GeoBasis-DE / BKG 2016, ©GeoBasis-mw 2016, Österreich: ©1994-2016 here. All rights reserved., ©Autonome Provinz Bozen – Südtirol – Abteilung Natur, Landschaft und Raumentwicklung, Schweiz: Geodata ©swisstopo



# Jagst-Erlebnistour 9.7.2015

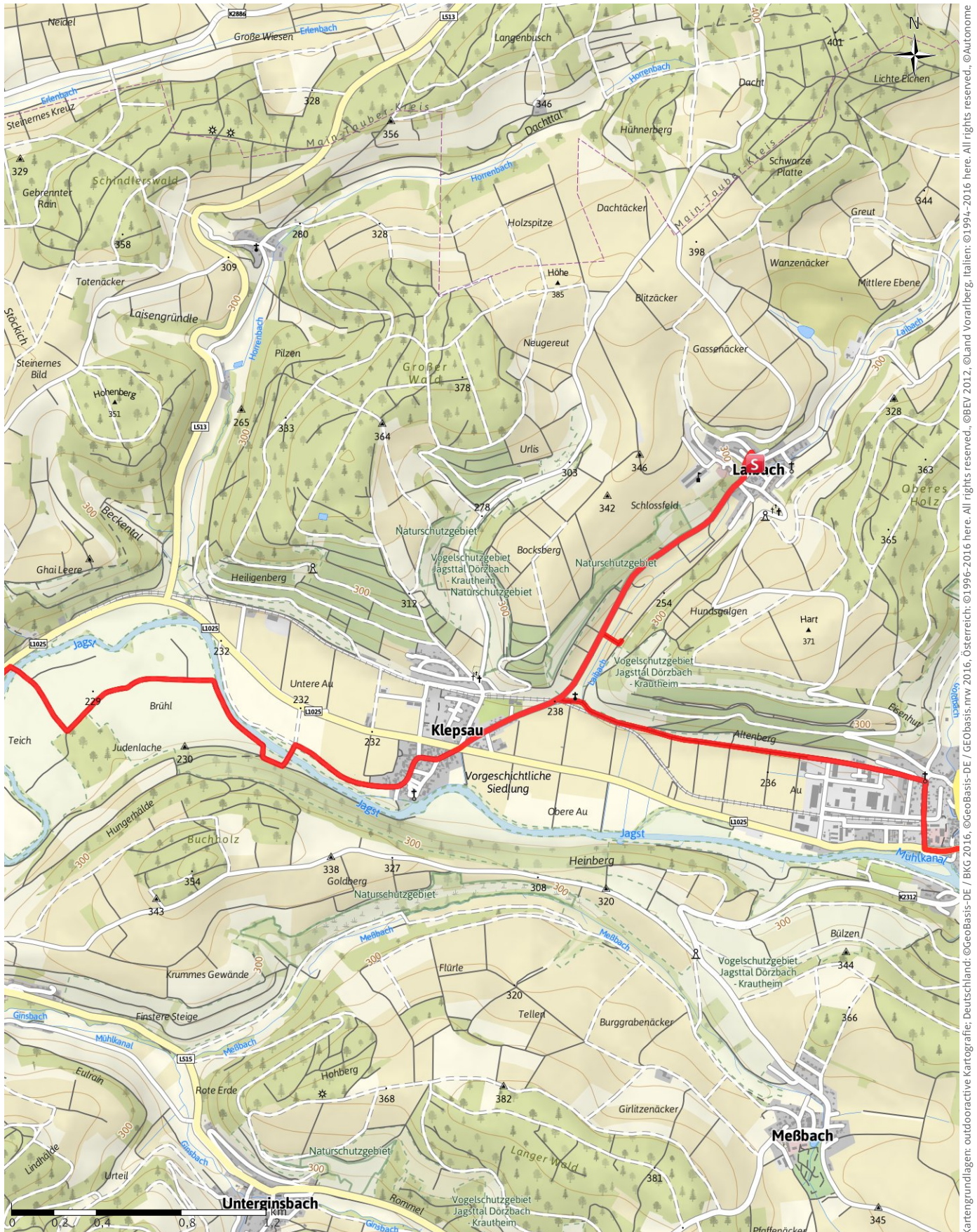
→ 45,8 km

🕒 3:19 Std.

▲ 183 m

▼ 189 m

Schwierigkeit -



Kartengrundlagen: outdooractive Kartografie; Deutschland: ©GeoBasis-DE / BKG 2016, ©GeoBasis-DE / GEObasis.mw 2016, Österreich: ©1996-2016 here. All rights reserved., ©1994-2016 here. All rights reserved., ©Autonome Provinz Bozen – Südtirol – Abteilung Natur, Landschaft und Raumentwicklung, Schweiz: Geodata ©swisstopo